

# Gita sulla neve 2019



**SABATO 09.03.2019 – Località : Alpe di Villandro  
sosta a Malga Moar in Plun mt. 1.862**

**Adesioni entro lunedì 4 marzo 2019**

Il trasferimento in macchina da Bolzano ci porta in Val d'Isarco e, senza autostrada, fino al paese di Villandro. Da qui con strada più stretta all'Alpe di Villandro e fino alla malga Gasser a quota mt. 1.740 (parcheggio a pagamento) vedi allegato. Questo è il nostro punto di partenza della breve ma gratificante escursione invernale di quest'anno.

Siamo **nelle Alpi sarentine nel versante sud orientale** con magnifica vista sulla Plose, le Odle di Eores, le Odle di Funes, Gruppo del Sella, Alpe di Siusi, Sasso Lungo, Sasso Piatto, Denti di terra rossa, Sciliar, Catinaccio e Latemar.

Uno dei panorami più belli di tutto l'Alto Adige giustamente riconosciuto dall'Unesco patrimonio dell'umanità.

**Alla malga Moar in Plun, sempre molto frequentata, abbiamo prenotato per il pranzo**

## **Dati tecnici e logistica.**

**Partenza:** Via Resia alle ore 9,30 (quasi all'incrocio con Viale Druso).

**Itinerario:** Si parte dal parcheggio (a pagamento), situato sotto alla Malga Gasser a quota 1.750 mt. Con gradevole salita su strada forestale tra pinete di cirmolo, si raggiunge in poco tempo la Malga Moar in Plun a mt. 1.862 in zona prativa al cospetto del monte di Villandro ed il Corno del Renon. il percorso segue strada forestale o la pista da sci di fondo, nascondendo per la neve le numerosissime mughete nascoste dallo spessore della neve.

Il rientro avviene per lo stesso facile percorso in poco meno di mezzora..

**Tempi:** Andata mezzora scarsa fino alla Malga con dislivello quasi nullo. Escursione adatta a tutti.

**Vestiaro:** Adeguato alla stagione (vestiario montagna, scarponi giacca a vento, berretto e guanti).

**Sono consigliate ed utili: ciaspole oppure i ramponcini ed i bastoncini telescopici.**

**Pranzo:** Si pranza presso la Malga dove abbiamo prenotato con piatti tipici sudtirolesi a prezzi giusti.

**Prenotazioni e quota:** entro il 4.3.2019 direttamente presso la Segretaria.

**Assicurazione:** 1 euro da versare direttamente al Segretario




**Accompagnatori:** Cecconi Filippo                      Bissaro Elio                      Malga: 335474625


Tel. 0471/910410                      0471/918822

Tel. Cell. 340.9699988

# Itinerario in macchina fino al parcheggio (baita Gasser Alpe di Villandro)

← da Via Resia, 39100 Bolzano BZ  
a Gasser Hütte, Strada dell' Alpe, 39040 Villandro BZ

**56 min (43,9 km)**   

tramite Via Statale 12  
Percorso più veloce  
 Il percorso prevede il pagamento di pedaggi.

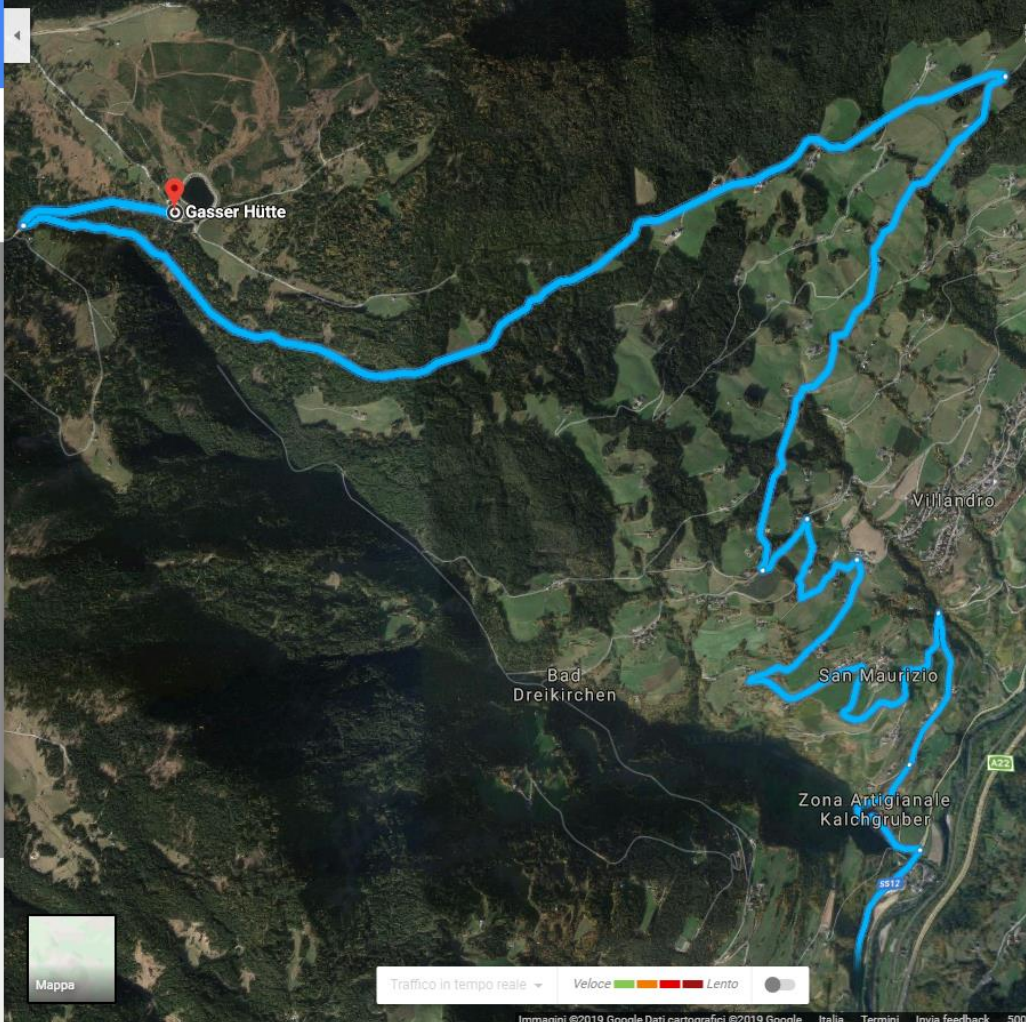
---

**Via Resia**  
39100 Bolzano BZ




- > Prendi Via Statale 12/SS12 da Via Resia  
3 min (1,0 km)
- > Segui A22/E45 e Via Statale 12 in direzione di Kalchgrube a Villandro  
28 min (29,1 km)
- > Prendi S. Maurizio e Oberland fino alla tua destinazione  
25 min (13,8 km)

**Gasser Hütte**  
Strada dell' Alpe, 39040 Villandro BZ

Queste indicazioni stradali servono solo per pianificare il viaggio. Le condizioni stradali e di esercizio potrebbero differire dai risultati delle mappe a causa di lavori in corso, traffico, meteo o altri eventi. Pianifica il tuo percorso considerando questi fattori. Rispetta la segnaletica stradale.

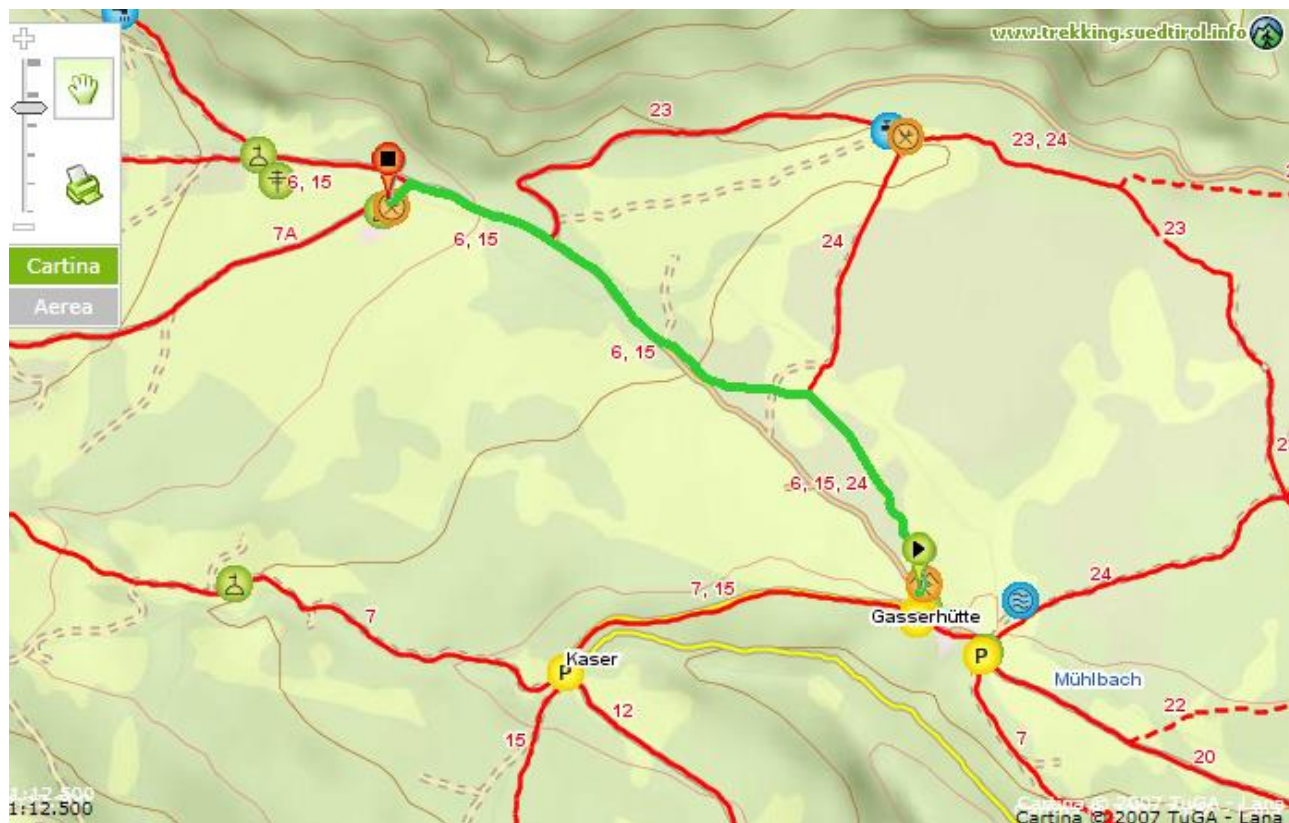


Mappe

Traffico in tempo reale  Veloce  Lento 

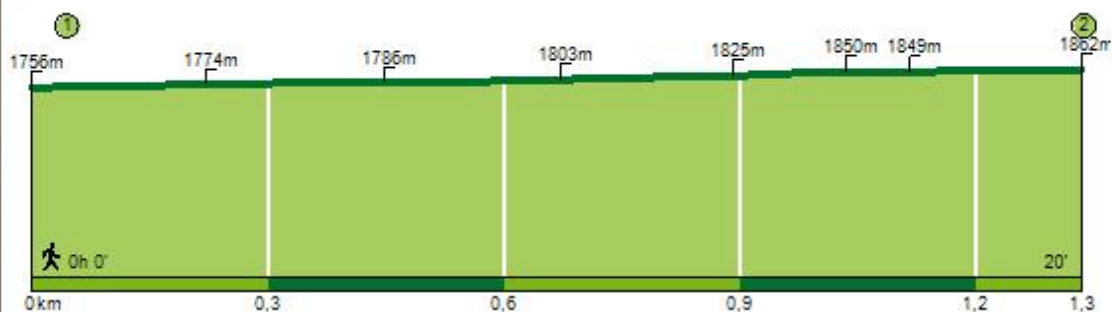
Immagini ©2019 Google. Dati cartografici ©2019 Google Italia Termini Invia feedback 500

# Tracciato percorso a piedi



## Parcheggio Gasser - Rifugio Mair in Plun

Passeggiata facile anche con carrozzina per bambini



**Nome:** Parcheggio Gasser - Rifugio Mair in Plun

**Accesso:**

**Lunghezza itinerario:** 1329 m

**Dislivello in salita:** 106 m

**Dislivello in discesa:** 0 m

**Tempo di percorrenza:** 0 h 20 m

**Itinerario:** 6, 7A

**Tipo di sentiero:** Sentiero escursionistico facile

Alcune foto panoramiche

